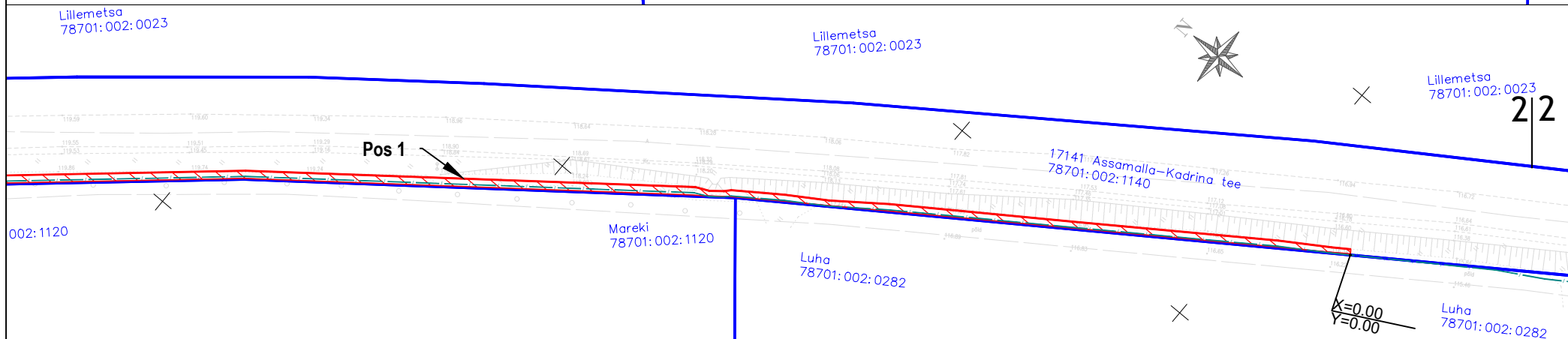



Kinnistu isikliku kasutusõiguse seadmise plaan

Leht: 1/7

Mõõtkava 1:1000



Jrk nr	IKÕ ala Pos nr (plaanil)	Kinnistu registriosaja number	Katastriüksuse tunnus, nimi ja sihtotstarve:	Asukoht riigitee (nr ja nimi) suhtes (lõigu algus ja lõpp km):	Ala pindala ruutmeetrites m ²
1	Pos 1	5561750	78701:002:1140; 17141 Assamalla-Kadrina tee; transpordimaa	17141 Assamalla-Kadrina tee km 2,09-2,44	559 m ²

- Kasutusõiguse ala
- Katastriüksuse piir
- side multitoru

Sideehitise kaitsevöönd:

Piki side multitorut kulgev ala, mida mõlemalt poolt piiravad liini äärmistest kaablitest 1 meetri kaugusel paiknevad mõttelised vertikaaltasandid.

side multitoru pikkus maa-alal: 370 m

Projekti nimi:

Objekti asukoht:

Projekti number:

Plaani koostaja:

Kuupäev:

"Assamalla, Kullenga, Porkuni, Võhmetu, Kadila, Nurmetu ja Koplitaguse küladesse optilise sidevõrgu rajamine"

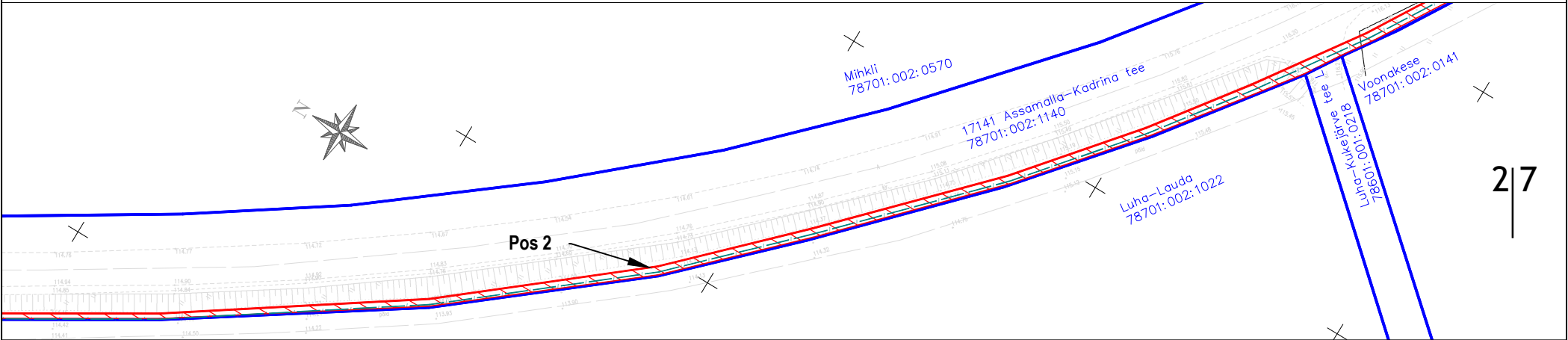
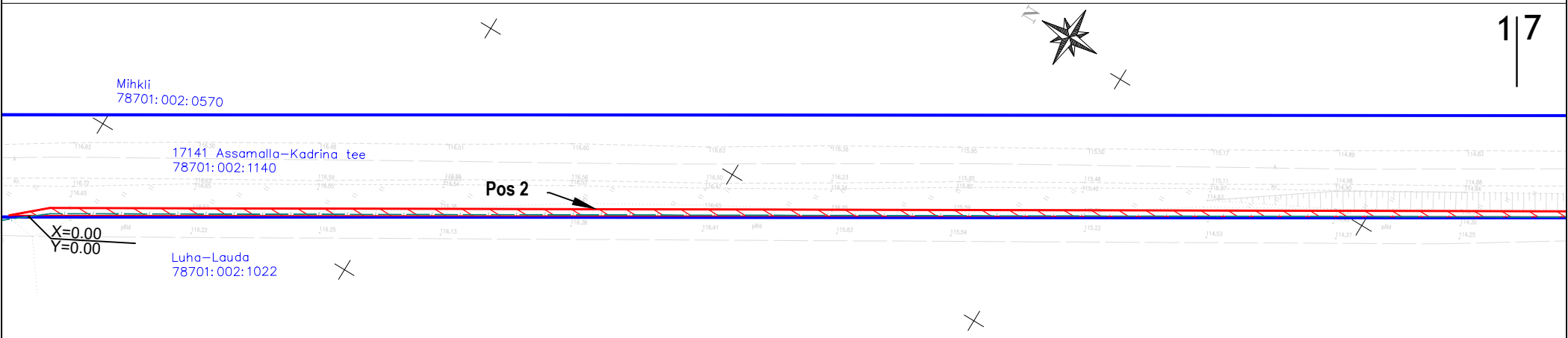
Lääne-Viru maakond, Tapa vald, Assamalla küla

23018

Silver Knäzev

19.10.2023

Kinnistu isikliku kasutusõiguse seadmise plaan



Jrk nr	IKÕ ala Pos nr (plaanil)	Kinnistu registriosaja number	Katastriüksuse tunnus, nimi ja sihtotstarve:	Asukoht riigitee (nr ja nimi) suhtes (lõigu algus ja lõpp km):	Ala pindala ruutmeetrites m²
2	Pos 2	5561750	78701:002:1140; 17141 Assamalla-Kadrina tee; transpordimaa	17141 Assamalla-Kadrina tee km 0,29 - 2,00	2867 m²

- Kasutusõiguse ala
- Katastriüksuse piir
- side multitoru

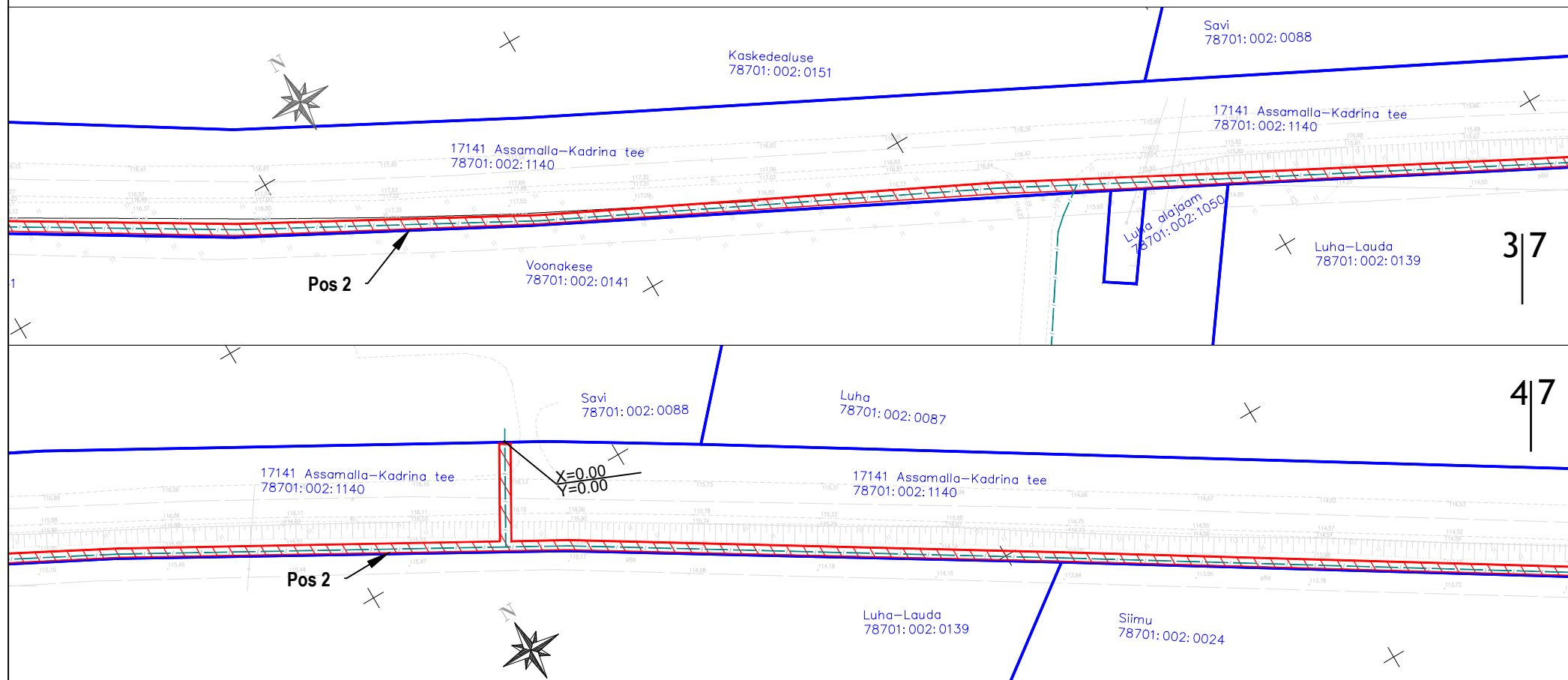
Sideehitise kaitsevöönd: Piki side multitorut kulgev ala, mida mõlemalt poolt piiravad liini äärmistest kaablitest 1 meetri kaugusel paiknevad mõttelised vertikaaltasandid.

side multitoru pikkus maa-alal: 1729 m

Projekti nimi: "Assamalla, Kullenga, Porkuni, Võhmetu, Kadila, Nurmetu ja Koplitaguse küladesse optilise sidevõrgu rajamine"
Objekti asukoht: Lääne-Viru maakond, Tapa vald, Assamalla küla
Projekti number: 23018
Plaani koostaja: Silver Knäzev
Kuupäev: 19.10.2023

Leht: 3/7
Mõõtkava 1:1000

Kinnistu isikliku kasutusõiguse seadmise plaan



Jrk nr	IKÕ ala Pos nr (plaanil)	Kinnistu registriosaja number	Katastriüksuse tunnus, nimi ja sihtotstarve:	Asukoht riigitee (nr ja nimi) suhtes (lõigu algus ja lõpp km):	Ala pindala ruutmeetrites m ²
2	Pos 2	5561750	78701:002:1140; 17141 Assamalla-Kadrina tee; transpordimaa	17141 Assamalla-Kadrina tee km 0,29 - 2,00	2867 m ²

- Kasutusõiguse ala
- Katastriüksuse piir
- side multitoru

Sideehitise kaitsevöönd:

Piki side multitorut kulgev ala, mida mõlemalt poolt piiravad liini äärmistest kaablitest 1 meetri kaugusel paiknevad mõttelised vertikaaltasandid.

side multitoru pikkus maa-alal: 1729 m

Projekti nimi:

Objekti asukoht:

Projekti number:

Plaani koostaja:

Kuupäev:

"Assamalla, Kullenga, Porkuni, Võhmetu, Kadila, Nurmetu ja Koplitaguse küladesse optilise sidevõrgu rajamine"

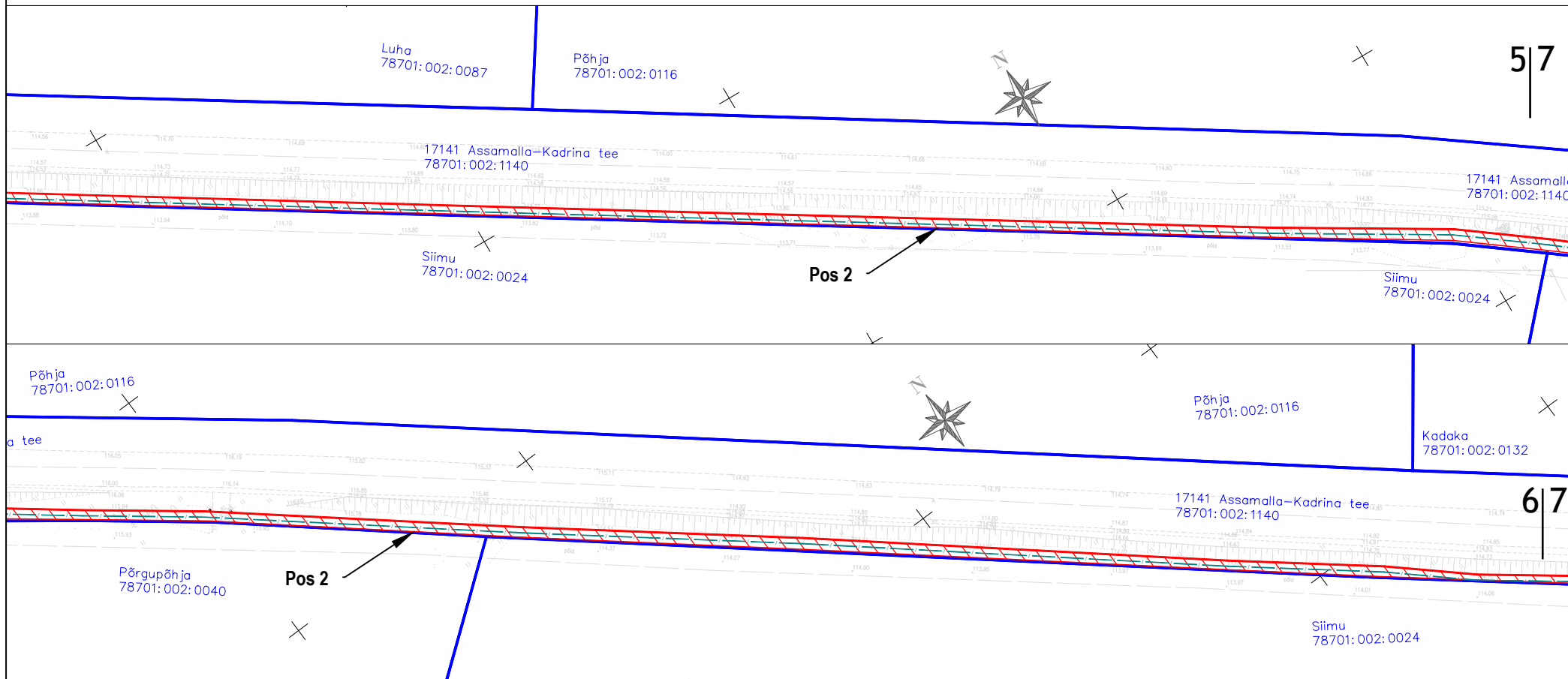
Lääne-Viru maakond, Tapa vald, Assamalla küla

23018

Silver Knäzev

19.10.2023

Kinnistu isikliku kasutusõiguse seadmise plaan



Jrk nr	IKÕ ala Pos nr (plaanil)	Kinnistu registriosaja number	Katastriüksuse tunnus, nimi ja sihtotstarve:	Asukoht riigitee (nr ja nimi) suhtes (lõigu algus ja lõpp km):	Ala pindala ruutmeetrites m ²
2	Pos 2	5561750	78701:002:1140; 17141 Assamalla-Kadrina tee; transpordimaa	17141 Assamalla-Kadrina tee km 0,29 - 2,00	2867 m ²

- Kasutusõiguse ala
- Katastriüksuse piir
- side multitoru

Sideehitise kaitsevöönd:

Piki side multitorut kulgev ala, mida mõlemalt poolt piiravad liini äärmistest kaablitest 1 meetri kaugusel paiknevad mõttelised vertikaaltasandid.

side multitoru pikkus maa-alal: 1729 m

Projekti nimi:

"Assamalla, Kullenga, Porkuni, Võhmetu, Kadila, Nurmetu ja Koplitaguse küladesse optilise sidevõrgu rajamine"

Objekti asukoht:

Lääne-Viru maakond, Tapa vald, Assamalla küla

Projekti number:

23018

Plaani koostaja:

Silver Knäzev

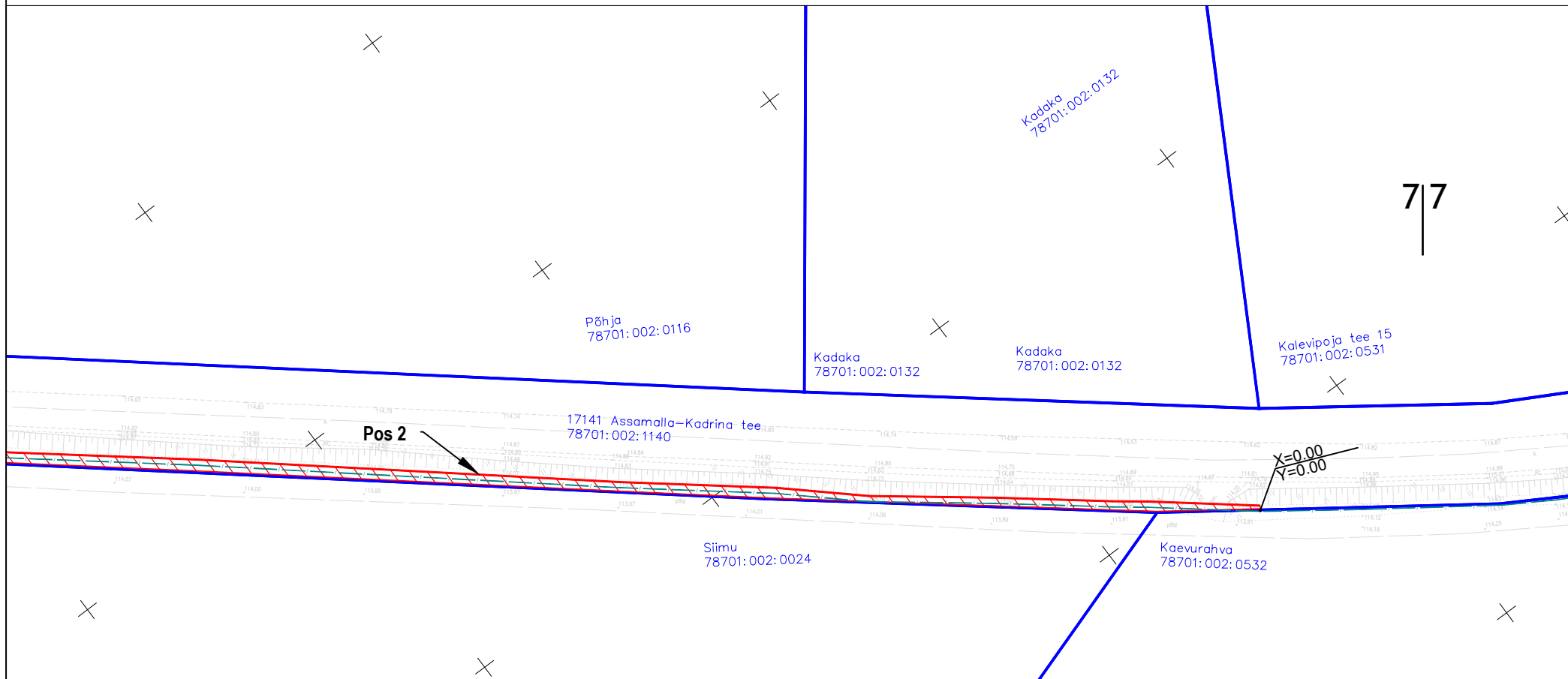
Kuupäev:

19.10.2023

Kinnistu isikliku kasutusõiguse seadmise plaan

Leht: 5/7

Mõõtkava 1:1000



Jrk nr	IKÕ ala Pos nr (plaanil)	Kinnistu registriosa number	Katastriüksuse tunnus, nimi ja sihtotstarve:	Asukoht riigitee (nr ja nimi) suhtes (lõigu algus ja lõpp km):	Ala pindala ruutmeetrites m²
2	Pos 2	5561750	78701:002:1140; 17141 Assamalla-Kadrina tee; transpordimaa	17141 Assamalla-Kadrina tee km 0,29 - 2,00	2867 m²

- Kasutusõiguse ala
- Katastriüksuse piir
- side multitoru

Sideehitise kaitsevöönd:

Piki side multitorut kulgev ala, mida mõlemalt poolt piiravad liini äärmistest kaablitest 1 meetri kaugusel paiknevad mõttelised vertikaaltasandid.

side multitoru pikkus maa-alal: 1729 m

Projekti nimi:

"Assamalla, Kullenga, Porkuni, Võhmetu, Kadila, Nurmetu ja Koplitaguse küladesse optilise sidevõrgu rajamine"

Objekti asukoht:

Lääne-Viru maakond, Tapa vald, Assamalla küla

Projekti number:

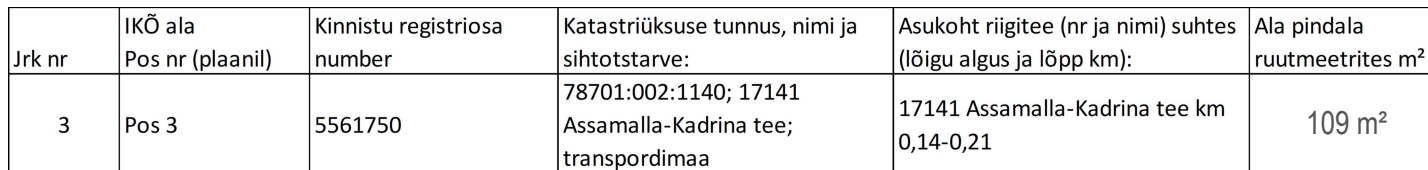
23018



Plaani koostaja:

Silver Knäzev

Kuupäev:

19.10.2023



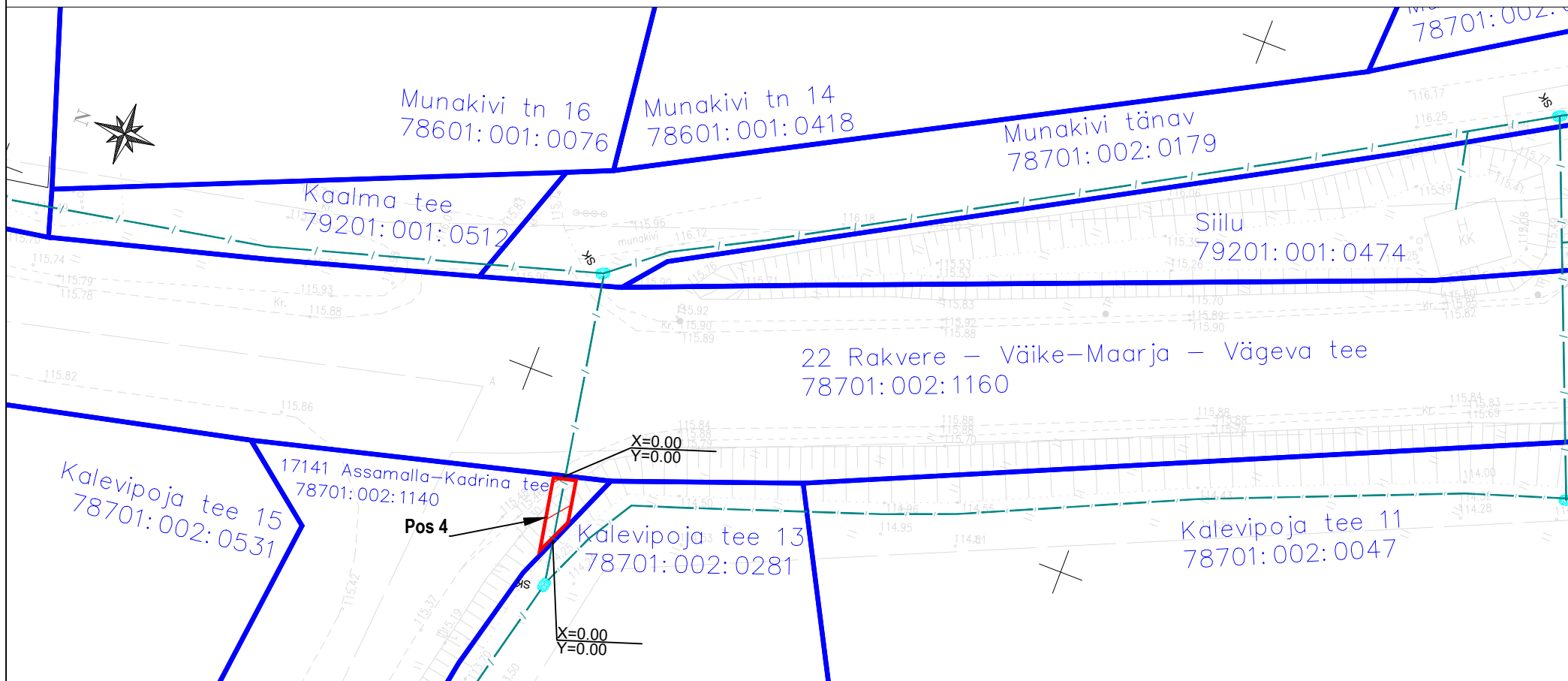
 Kasutusõiguse ala
 Katastriüksuse piir
 side multitoru

19.10.2023

Kinnistu isikliku kasutusõiguse seadmise plaan

Leht: 7/7

Mõõtkava 1:500



Jrk nr	IKÕ ala Pos nr (plaanil)	Kinnistu registriosaja number	Katastriüksuse tunnus, nimi ja sihtotstarve:	Asukoht riigitee (nr ja nimi) suhtes (lõigu algus ja lõpp km):	Ala pindala ruutmeetrites m ²
4	Pos 4	5561750	78701:002:1140; 17141 Assamalla-Kadrina tee; transpordimaa	17141 Assamalla-Kadrina tee km 0,00-0,01	11 m ²

- Kasutusõiguse ala
- Katastriüksuse piir
- side multitoru
- sidekaev

Sideehitise kaitsevöönd:

Piki side multitorut kulgev ala, mida mõlemalt poolt piiravad liini äärmistest kaablitest 1 meetri kaugusel paiknevad mõttelised vertikaaltasandid.

side multitoru pikkus maa-alal: 5 m

Projekti nimi:

"Assamalla, Kullenga, Porkuni, Võhmetu, Kadila, Nurmetu ja Koplitaguse küladesse optilise sidevõrgu rajamine"

Objekti asukoht:

Lääne-Viru maakond, Tapa vald, Assamalla küla

Projekti number:

23018

Plaani koostaja:

Silver Knäzev

Kuupäev:

19.10.2023